




GASOLINERA Y DEPÓSITOS
570 m²

9.000 m²

	SISTEMA DE COORDENADAS	ESCALA:	LEYENDA:	DENOMINACIÓN DEL PLANO:	REFERENCIA:	FECHA:	TÍTULO:	 Puerto de Santander Autoridad Portuaria de Santander
	ETRS 89 UTM HUSO 30	1:2.000 Original Din-A3	 SUPERFICIE TERRESTRE OBJETO DE LA CONCESIÓN	PLANTA GENERAL ANEXO II - ZONAS DE TIERRA	CC-26-02	MARZO 2026 HOJA: ANEXO II	CONCURSO PÚBLICO CON OBJETO DE SELECCIONAR LA OFERTA QUE SE TRAMITARÁ PARA EL OTORGAMIENTO DE UNA CONCESIÓN ADMINISTRATIVA PARA LA CONSTRUCCIÓN Y EXPLOTACIÓN DE UNA INSTALACIÓN NÁUTICO-DEPORTIVA EN LA ZONA OESTE DE LA DARSENA DE MARINA DEL CANTÁBRICO DEL PUERTO DE SANTANDER	